

WYNIKI szkolnego konkursu UNTERWEGS AUF

DEUTSCHLANDS INSELN:



1. Antoni Klimski kl. 8b

2. Julia Kuśmierowska kl. 7c, Piotr Kuśmierowski kl. 7c


3. Hanna Cirin kl. 7b



GRATULUJĘ!

**UNTERWEGS AUF
DEUTSCHLANDS INSELN**








Rügen








Borkum

Sylt





Föhr

Insel/ Informationen	Grundlegende Informationen	Wichtige Fakten	Hauptsehenswürdigkeiten
Rügen	Die größte deutsche Insel in der Ostsee, in Mecklenburg-Vorpommern gelegen.	Fläche 926 km ² , Länge 52 km, Breite 42 km, höchster Punkt 161 m ü. NN (Puddehörn), ca. 700.000 Einwohner. Durch Rügenröhren und Rügenbrücke mit dem Festland verbunden. Kulturlandschaft im Nationalpark Jasmund (UNESCO), mit 70 Mio. Jahren Geschichte.	Strände und Bäder Banz (Pommersche Strandkur), Sellin (Pier, Wälder) - ideal zum Entspannen und Spazierengehen. Andere Wunder Kap Arkona, Seen (Roggenher Badden) zum Kanufahren, Saareby Fischerhafen.
Sylt	Die größte deutsche Insel in der Nordsee, in Schleswig-Holstein gelegen, bekannt für exklusive Strände, Dünen und Luxus-Bäder.	Fläche 99 km ² , Länge 38 km, höchster Punkt 52,5 m ü. NN (Düne Düve Düne), ca. 21.000 Einwohner. Durch die Hindenburgdammen seit 1927 mit dem Festland verbunden, erreichbar per Zug oder Fähre. Sturm 1362 trennte sie vom Kontinent.	Strände und Bäder Westerland (Pommersche, Heide), Langeoog (exklusive Villen, Dünen), Wenningstedt - beste Sandstrand, perfekt zum Spazieren und Kiten. Andere Wunder Leuchtturm (List West, List East), Wattenmeer (UNESCO), Naturschutzgebiete mit Robben und Vögeln.
Föhr	Die zweitgrößte deutsche Insel in der Nordsee, Teil des Nordfriesischen Archipels in Schleswig-Holstein.	Fläche 828 km ² , Länge 12 km, Breite 6,5 km, höchster Punkt 13 m ü. NN, ca. 8.900 Einwohner. ("Grüne Insel" - durch Sylt und Amrum vor Stürmen geschützt, typische Vegetation, 1982 durch Flut vom Festland getrennt).	Strände und Bäder Wyk und Fohr (Hauptstadt, Pommersche Badepark), 15 km Sandstrände im Süden und Westen. Andere Wunder Nationalpark Wattenmeer (UNESCO), Robben, Vögel. Darüber wie Nordfries (St.-Johann Kirche), friesische Sprache und Traditionen.
Borkum	Die größte ostfriesische Insel in der Nordsee, in Niedersachsen (Deutschland) gelegen, bekannt für reine Luft, Strände und Küstklina.	Fläche 30,8 km ² , ca. 5.200 Einwohner, höchster Punkt ca. 14 m ü. NN, vollständig der ostfriesische Inseln. 85 km vom Festland entfernt, grenzt im Westen an die Niederlande. Teil des Nationalparks Wattenmeer (UNESCO).	Strände und Bäder 26 km breite Strände, Pommersche in Borkum Stadt, ideal zum Spazieren und Entspannen! Nordwestpunkt Deutschlands. Andere Wunder Wattenmeer (Wattenwanderung, Robben), Leuchtturm, Vogelschutzgebiete und Radwege.

